





















Schutzgut Boden

Bodentypen

(Differenzierung nach der Konzeptbodenkarte des Bayerischen Geologischen Landesamtes)

	Pararendzina		Kalkanmoorgley
	Parabraunerde und Braunerde		Kalkgley
	Humusbraunerde und Humusparabraunerde		Kalkanmoorgley
	Braunerde		Gley und Braunerde-Gley
	Kolluvisol		Gley
	Pseudogley-Braunerde und pseudovergleyte Braunerde		Gley-Braunerde
	Braunerde und Parabraunerde		Bodenkomplex der Gleye
	Rendzinen		Kalkniedermoor
	Gley-Rendzina und Rendzina-Gley		überformter Boden, Aufschüttboden
	Kalkgley		

Vorbelastung

	Altlastenverdachtsfläche (Altlasten)
---	--------------------------------------

Funktionaler Wert










	5 - sehr hoch
	4 - hoch
	3 - mittel
	2 - gering
	1 - sehr gering

Legende zu Anlagen 15.4.1-2





Schutzgut Boden und Wasser, Bestand

Schutzgut Wasser




Grundwasser

	Grundwasserflurabstand < 2 m
	Grundwasserflurabstand 2 m - 5 m
	Grundwasserflurabstand 5 m - 10 m
	Grundwasserflurabstand 10 m - 20 m
	Hydroisohypsen (mNHN) - Darstellung des oberflächennahen Grundwasserfließgeschehens
	Grundwasserfließrichtung
	Wasserschutzgebiet Zone III
	Wasserschutzgebiet Zone II
	Wasserschutzgebiet Zone I




Gewässerstruktur (Fließgewässer)

	Gewässer deutlich verändert
	Gewässer stark verändert
	Gewässer sehr stark verändert
	Gewässer vollständig verändert

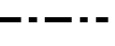



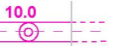

Naturnähe (Oberflächengewässer)

	bedingt naturnah
	teilweise verbaut
	naturfremder Zustand

Oberflächengewässer

	Fließgewässer
	Stillgewässer
	Überschwemmungsgebiet


Allgemeine Darstellungen

	Gemeindegrenze
	Untersuchungsraumgrenze
	nachrichtliche Darstellung von Planungen Dritter / PFA 4.1
	Planfeststellungsgrenze technische Planung
	Technische Planung oberirdisch/unterirdisch
	Baulogistikfläche/Baustraße

Saprobienstufen (Fließgewässer)

	mäßig belastet
	kritisch belastet
	stark verschmutzt

Trophiestufen (Stillgewässer)

	oligotroph
	eutroph